

สรุปมาตรการป้องกันและ แก้ไขผลกระทบสิ่งแวดล้อม มาตรการติดตามตรวจสอบ คุณภาพสิ่งแวดล้อม และข้อเสนอแนะ

- 3.1 สรุปมาตรการป้องกันและแก้ไขผลกระทบสิ่งแวดล้อม
- 3.2 สรุปผลการติดตามตรวจสอบคุณภาพสิ่งแวดล้อม
 - 3.2.1 คุณภาพอากาศ
 - 3.2.2 ระดับเสียง
 - 3.2.3 ค่าความสั่นสะเทือน
 - 3.2.4 คุณภาพน้ำ
- 3.3 ประเด็นเพิ่มเติม
- 3.4 ข้อเสนอแนะ

บทที่ 3

สรุปมาตรการป้องกันและแก้ไขผลกระทบสิ่งแวดล้อม และมาตรการติดตามตรวจสอบคุณภาพสิ่งแวดล้อม และข้อเสนอแนะ

3.1 สรุปมาตรการป้องกันและแก้ไขผลกระทบสิ่งแวดล้อม

สรุปผลการดำเนินการตามมาตรการป้องกันและแก้ไขผลกระทบสิ่งแวดล้อม และมาตรการติดตามตรวจสอบคุณภาพสิ่งแวดล้อม โครงการเหมืองแร่หินอุตสาหกรรมชนิดหินปูน เพื่ออุตสาหกรรมก่อสร้าง ประทานบัตรที่ 21122/16307 ของ บริษัท โรงโมหินศิลามิตรเจริญ จำกัด ตั้งอยู่ที่ หมู่ที่ 8 ตำบลทุ่งหลวง อำเภอปากท่อ จังหวัดราชบุรี สรุปได้ดังต่อไปนี้

1. ดำเนินการทำเหมืองตามแผนผังการทำเหมืองที่กำหนดไว้
2. พัฒนาบริเวณหน้าเหมืองให้มีลักษณะเป็นขั้นบันได
3. ดำเนินกิจกรรมการทำเหมืองเฉพาะในช่วงเวลากลางวันเท่านั้น
4. ฉีดพรมน้ำบริเวณเส้นทางขนส่งแร่ทั้งภายในพื้นที่โครงการ และเส้นทางขนส่งแร่ที่เป็นทางสาธารณะที่เชื่อมต่อระหว่างพื้นที่ประทานบัตรถึงโรงโมหิน รวมทั้งบริเวณลานกองแร่ เฉลี่ยวันละ 3-4 ครั้ง และเพิ่มความถี่ในช่วงฤดูแล้งและช่วงที่มีลมแรง
5. ปลุกต้นไม้โดยรอบแนวเขตพื้นที่ของโรงโมหิน เพื่อเป็นแนวป้องกันการฟุ้งกระจายของฝุ่นละออง
6. โรงโมหินของโครงการมีระบบป้องกันผลกระทบทางด้านสิ่งแวดล้อม ตามประกาศของกรมอุตสาหกรรมพื้นฐานและการเหมืองแร่ โดยสร้างอาคารปิดคลุม 3 ด้าน มีระบบสเปรย์น้ำตามจุดที่ก่อให้เกิดฝุ่นละออง รวมทั้งมีหลังคาปกคลุมตามแนวสายพานลำเลียง
7. จัดให้มีการตรวจสอบสภาพพนักงานเป็นประจำทุกปี
8. ดำเนินการจัดตั้งกองทุนที่เกี่ยวข้องกับการทำเหมืองตามมาตรการกำหนด
9. ให้การสนับสนุนกิจกรรมต่างๆ ภายในชุมชนที่อยู่ใกล้เคียงพื้นที่โครงการ
10. ทางโครงการได้จัดทำรายงานแผนและผลการดำเนินงานด้านการฟื้นฟูพื้นที่ทำเหมือง ประจำปี 2565 เพื่อเสนอต่อสำนักงานนโยบายและแผนทรัพยากรธรรมชาติและสิ่งแวดล้อม กรมอุตสาหกรรมพื้นฐานและการเหมืองแร่ และหน่วยงานที่เกี่ยวข้องได้พิจารณา

3.2 สรุปผลการติดตามตรวจสอบคุณภาพสิ่งแวดล้อม

3.2.1 คุณภาพอากาศ

1) ปริมาณฝุ่นละอองแขวนลอยรวม (TSP)

จากข้อมูลผลการตรวจวัดปริมาณฝุ่นละอองแขวนลอยรวม (TSP) โครงการเหมืองแร่หินอุตสาหกรรมชนิดหินปูน เพื่ออุตสาหกรรมก่อสร้าง ประทานบัตรที่ 21122/16307 ของบริษัท โรงโม่หินศิลามิตรเจริญ จำกัด จำนวน 3 สถานี ได้แก่ โรงเรียนชุมชนวัดทุ่งหลวง บ้านเขาพระเอก (หลังที่ใกล้ที่สุดทางด้านทิศตะวันออก) และบ้านหนองรีน ที่ผ่านมาจนถึงเดือนกรกฎาคม 2565 พบว่า สถานีที่มีผลการตรวจวัดปริมาณฝุ่นละอองแขวนลอยรวม (TSP) สูงสุด คือ บริเวณบ้านหนองรีน มีค่าเท่ากับ 0.301 มิลลิกรัมต่อลูกบาศก์เมตร ในเดือนมกราคม 2563 เมื่อนำมาเปรียบเทียบกับค่ามาตรฐานพบว่า ผลการตรวจวัดมีค่าอยู่ในเกณฑ์มาตรฐานตามประกาศคณะกรรมการสิ่งแวดล้อมแห่งชาติ ฉบับที่ 24 (พ.ศ. 2547) เรื่อง กำหนดมาตรฐานคุณภาพอากาศในบรรยากาศโดยทั่วไป ประกาศในราชกิจจานุเบกษา เล่ม 121 ตอนพิเศษ 104 ง ประกาศ ณ วันที่ 9 สิงหาคม พ.ศ. 2547 ที่กำหนดปริมาณฝุ่นละอองแขวนลอยรวม (TSP) ไว้ไม่เกิน 0.330 มิลลิกรัมต่อลูกบาศก์เมตร สรุปผลการตรวจวัด ดังตารางที่ 3-1 และรูปที่ 3-1

2) ปริมาณฝุ่นละอองขนาดเล็กกว่า 10 ไมครอน (PM-10)

จากข้อมูลผลการตรวจวัดปริมาณฝุ่นละอองขนาดเล็กกว่า 10 ไมครอน (PM-10) โครงการเหมืองแร่หินอุตสาหกรรมชนิดหินปูน เพื่ออุตสาหกรรมก่อสร้าง ประทานบัตรที่ 21122/16307 ของบริษัท โรงโม่หินศิลามิตรเจริญ จำกัด จำนวน 3 สถานี ได้แก่ โรงเรียนชุมชนวัดทุ่งหลวง บ้านเขาพระเอก (หลังที่ใกล้ที่สุดทางด้านทิศตะวันออก) และบ้านหนองรีน ที่ผ่านมาจนถึงเดือนกรกฎาคม 2565 พบว่า สถานีที่มีผลการตรวจวัดปริมาณฝุ่นละอองขนาดเล็กกว่า 10 ไมครอน (PM-10) สูงสุด คือ บริเวณบ้านหนองรีน มีค่าเท่ากับ 0.093 มิลลิกรัมต่อลูกบาศก์เมตร ในเดือนกรกฎาคม 2563 เมื่อนำมาเปรียบเทียบกับค่ามาตรฐานพบว่า ผลการตรวจวัดมีค่าอยู่ในเกณฑ์มาตรฐานตามประกาศคณะกรรมการสิ่งแวดล้อมแห่งชาติ ฉบับที่ 24 (พ.ศ. 2547) เรื่อง กำหนดมาตรฐานคุณภาพอากาศในบรรยากาศโดยทั่วไป ประกาศในราชกิจจานุเบกษา เล่ม 121 ตอนพิเศษ 104 ง ประกาศ ณ วันที่ 9 สิงหาคม พ.ศ. 2547 ที่กำหนดปริมาณฝุ่นละอองแขวนลอยรวม (TSP) ไว้ไม่เกิน 0.120 มิลลิกรัมต่อลูกบาศก์เมตร สรุปผลการตรวจวัดดังตารางที่ 3-1 และรูปที่ 3-2

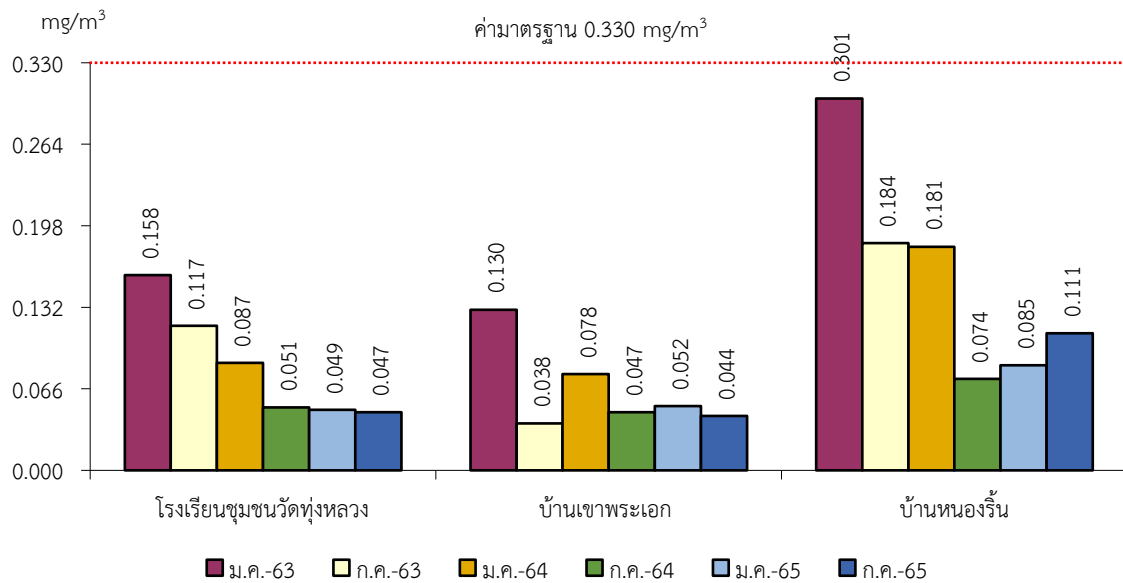
ตารางที่ 3-1 สรุปผลการตรวจวัดคุณภาพอากาศ

สถานีตรวจวัด	เดือน/ปี ที่ตรวจวัด	ผลการตรวจวัด (มิลลิกรัมต่อลูกบาศก์เมตร)	
		ปริมาณฝุ่นละอองแขวนลอย รวม (TSP)	ปริมาณฝุ่นละอองขนาดเล็ก กว่า 10 ไมครอน (PM-10)
โรงเรียนชุมชนวัดทุ่งหลวง	มกราคม 2563	0.158	0.061
	กรกฎาคม 2563	0.117	0.057
	มกราคม 2564	0.087	0.042
	กรกฎาคม 2564	0.051	0.024
	มกราคม 2565	0.049	0.022
	กรกฎาคม 2565	0.047	0.023
บ้านเขาพระเอก (หลังที่ใกล้ที่สุดด้านทิศตะวันออก)	มกราคม 2563	0.130	0.068
	กรกฎาคม 2563	0.038	0.019
	มกราคม 2564	0.078	0.037
	กรกฎาคม 2564	0.047	0.020
	มกราคม 2565	0.052	0.022
	กรกฎาคม 2565	0.044	0.021
บ้านหนองรีน	มกราคม 2563	0.301	0.076
	กรกฎาคม 2563	0.184	0.093
	มกราคม 2564	0.181	0.088
	กรกฎาคม 2564	0.074	0.035
	มกราคม 2565	0.085	0.039
	กรกฎาคม 2565	0.111	0.052
ค่ามาตรฐาน ¹⁾		0.330	0.120

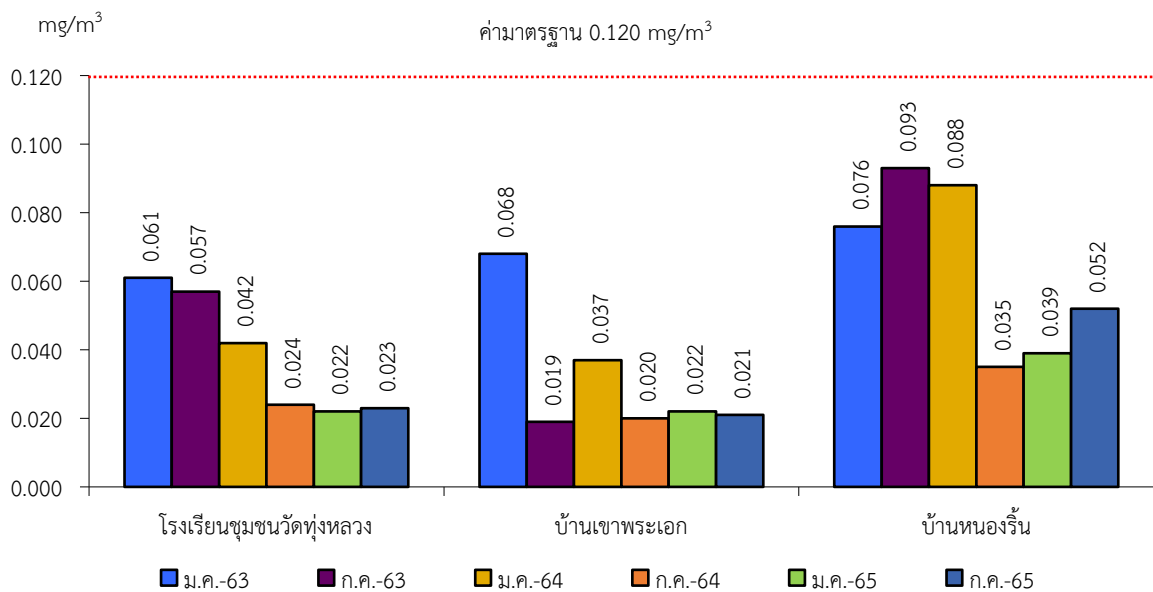
หมายเหตุ : ¹⁾ ประกาศคณะกรรมการสิ่งแวดล้อมแห่งชาติ ฉบับที่ 24 (พ.ศ. 2547) เรื่อง กำหนดมาตรฐานคุณภาพอากาศในบรรยากาศโดยทั่วไป
ประกาศในราชกิจจานุเบกษา เล่ม 121 ตอนพิเศษ 104 ง ประกาศ ณ วันที่ 9 สิงหาคม พ.ศ. 2547

* รายงานค่าสูงสุดในการตรวจวัด 3 วันต่อเนื่อง

รูปที่ 3-1 กราฟแสดงผลการตรวจวัดคุณภาพอากาศในรูปฝุ่นละอองแขวนลอยรวม (TSP) เปรียบเทียบกับ
ค่ามาตรฐาน



รูปที่ 3-2 กราฟแสดงผลการตรวจวัดคุณภาพอากาศในรูปฝุ่นละอองขนาดเล็กกว่า 10 ไมครอน (PM-10)
เปรียบเทียบกับค่ามาตรฐาน



3.2.2 ระดับเสียง

1) ระดับเสียงเฉลี่ย 24 ชั่วโมง (Leq 24 hrs.)

จากข้อมูลผลการตรวจวัดระดับเสียงเฉลี่ย 24 ชั่วโมง (Leq 24 hrs.) โครงการเหมืองแร่หินอุตสาหกรรมชนิดหินปูน เพื่ออุตสาหกรรมก่อสร้าง ประทานบัตรที่ 21122/16307 ของบริษัท โรงโม่หินศิลามิตรเจริญ จำกัด จำนวน 3 สถานี ได้แก่ โรงเรียนชุมชนวัดทุ่งหลวง บ้านเขาพระเอก (หลังที่ใกล้ที่สุดทางด้านทิศตะวันออก) และบ้านหนองรีน ที่ผ่านมาจนถึงเดือนกรกฎาคม 2565 พบว่า สถานีที่มีผลการตรวจวัดระดับเสียงเฉลี่ย 24 ชั่วโมง (Leq 24 hrs.) สูงสุด คือ บริเวณบ้านหนองรีน มีค่าเท่ากับ 65.8 เดซิเบล (เอ) ในเดือนกรกฎาคม 2565 เมื่อนำมาเปรียบเทียบกับค่ามาตรฐาน พบว่า ผลการตรวจวัดมีค่าอยู่ในเกณฑ์มาตรฐานตามประกาศคณะกรรมการสิ่งแวดล้อมแห่งชาติ ฉบับที่ 15 (พ.ศ. 2540) เรื่อง กำหนดมาตรฐานระดับเสียงโดยทั่วไป ที่กำหนดระดับเสียงเฉลี่ย 24 ชั่วโมง (Leq 24 hrs.) ไว้ไม่เกิน 70.0 เดซิเบล (เอ) สรุปผลการตรวจวัดดังตารางที่ 3-2 และรูปที่ 3-4

2) ระดับเสียงสูงสุด (L_{max})

จากข้อมูลผลการตรวจวัดระดับเสียงสูงสุด (L_{max}) โครงการเหมืองแร่หินอุตสาหกรรมชนิดหินปูน เพื่ออุตสาหกรรมก่อสร้าง ประทานบัตรที่ 21122/16307 ของบริษัท โรงโม่หินศิลามิตรเจริญ จำกัด จำนวน 3 สถานี ได้แก่ โรงเรียนชุมชนวัดทุ่งหลวง บ้านเขาพระเอก (หลังที่ใกล้ที่สุดทางด้านทิศตะวันออก) และบ้านหนองรีน ที่ผ่านมาจนถึงเดือนกรกฎาคม 2565 พบว่า สถานีที่มีผลการตรวจวัดระดับเสียงสูงสุด (L_{max}) คือ บริเวณบ้านหนองรีน มีค่าเท่ากับ 108.5 เดซิเบล (เอ) ในเดือนกรกฎาคม 2565 เมื่อนำมาเปรียบเทียบกับค่ามาตรฐาน พบว่า ผลการตรวจวัดมีค่าอยู่ในเกณฑ์มาตรฐานตามประกาศคณะกรรมการสิ่งแวดล้อมแห่งชาติ ฉบับที่ 15 (พ.ศ. 2540) เรื่อง กำหนดมาตรฐานระดับเสียงโดยทั่วไป ที่กำหนดระดับเสียงสูงสุด (L_{max}) ไว้ไม่เกิน 115.0 เดซิเบล เอ สรุปผลการตรวจวัดดังตารางที่ 3-2 และรูปที่ 3-4

ตารางที่ 3-2 สรุปผลการตรวจวัดระดับเสียงโดยทั่วไป

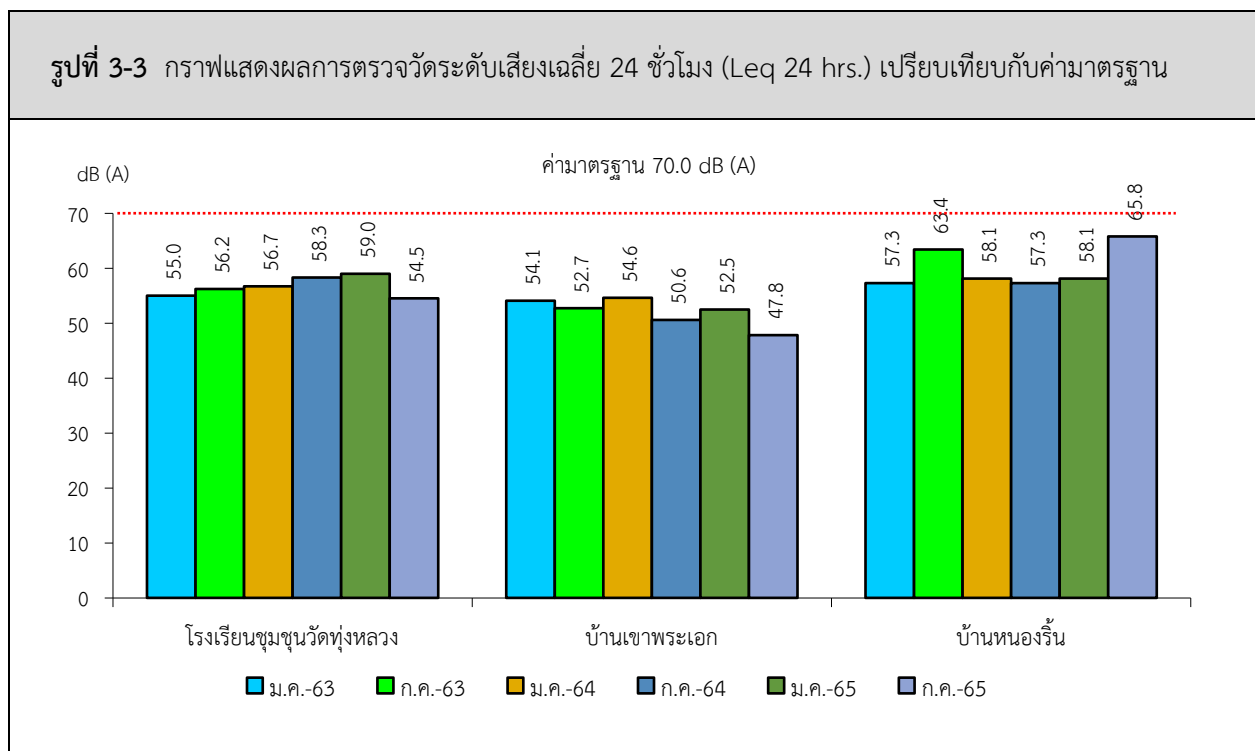
สถานีตรวจวัด	เดือน/ปี ที่ตรวจวัด	ผลการตรวจวัด (มิลลิกรัมต่อลูกบาศก์เมตร)	
		ระดับเสียงเฉลี่ย 24 ชั่วโมง (Leq 24 hrs.)	ระดับเสียงสูงสุด (L _{max})
โรงเรียนชุมชนวัดทุ่งหลวง	มกราคม 2563	55.0	82.7
	กรกฎาคม 2563	56.2	88.7
	มกราคม 2564	56.7	92.7
	กรกฎาคม 2564	58.3	98.2
	มกราคม 2565	59.0	86.4
	กรกฎาคม 2565	54.5	93.3
ค่ามาตรฐาน ¹⁾		0.330	0.120

หมายเหตุ : ¹⁾ ประกาศคณะกรรมการสิ่งแวดล้อมแห่งชาติ ฉบับที่ 15 (พ.ศ. 2540) เรื่อง กำหนดมาตรฐานระดับเสียงโดยทั่วไป

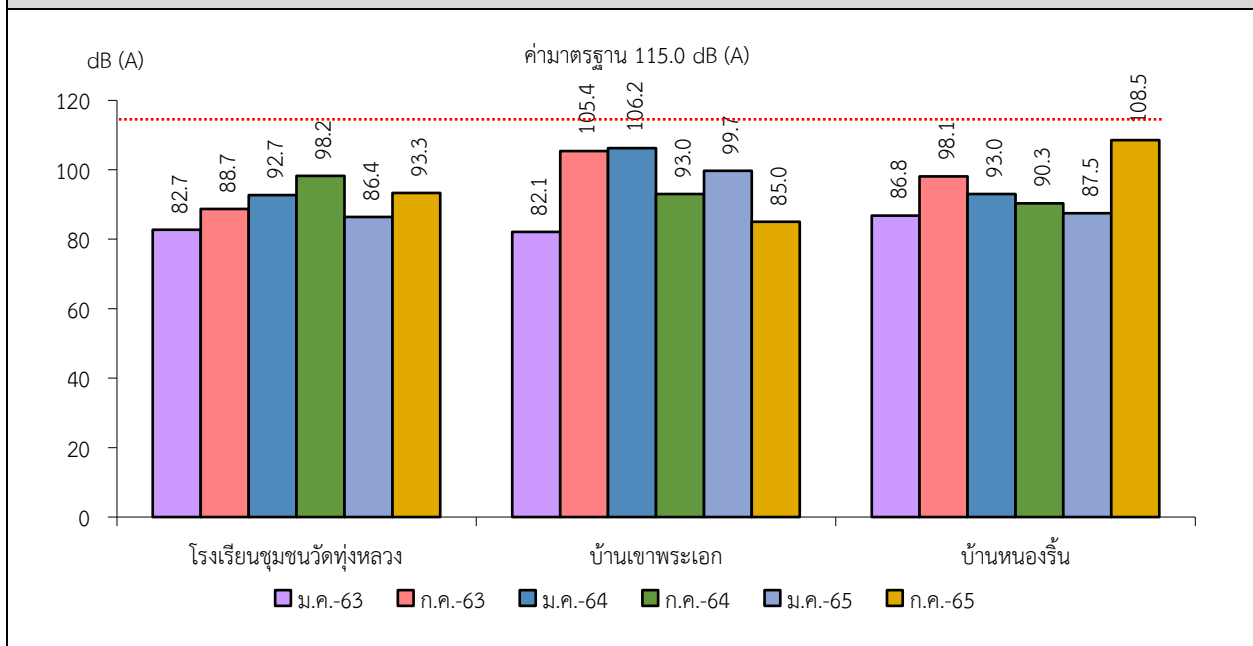
* รายงานค่าสูงสุดในการตรวจวัด 3 วันต่อเนื่อง

สถานีตรวจวัด	เดือน/ปี ที่ตรวจวัด	ผลการตรวจวัด (มิลลิกรัมต่อลูกบาศก์เมตร)	
		ระดับเสียงเฉลี่ย 24 ชั่วโมง (Leq 24 hrs.)	ระดับเสียงสูงสุด (L _{max})
บ้านเขาพระเอก (หลังที่ใกล้ที่สุด ทางด้านทิศตะวันออก)	มกราคม 2563	54.1	82.1
	กรกฎาคม 2563	52.7	105.4
	มกราคม 2564	54.6	106.2
	กรกฎาคม 2564	50.6	93.0
	มกราคม 2565	52.5	99.7
	กรกฎาคม 2565	47.8	85.0
บ้านหนองรีน	มกราคม 2563	57.3	86.8
	กรกฎาคม 2563	63.4	98.1
	มกราคม 2564	58.1	93.0
	กรกฎาคม 2564	57.3	90.3
	มกราคม 2565	58.1	87.5
	กรกฎาคม 2565	65.8	108.5
ค่ามาตรฐาน ¹⁾		0.330	0.120

หมายเหตุ : ¹⁾ ประกาศคณะกรรมการสิ่งแวดล้อมแห่งชาติ ฉบับที่ 15 (พ.ศ. 2540) เรื่อง กำหนดมาตรฐานระดับเสียงโดยทั่วไป
* รายงานค่าสูงสุดในการตรวจวัด 3 วันต่อเนื่อง



รูปที่ 3-4 กราฟแสดงผลการตรวจวัดระดับเสียงสูงสุด (L_{max}) เปรียบเทียบกับค่ามาตรฐาน



3.2.3 ค่าความสั่นสะเทือน

จากข้อมูลผลการตรวจวัดค่าความสั่นสะเทือนจากการระเบิดน้ำเหมือง (ความถี่ ความเร็วอนุภาค การขจัด และแรงอัดอากาศ) โครงการเหมืองแร่หินอุตสาหกรรมชนิดหินปูน เพื่ออุตสาหกรรมก่อสร้าง ประทานบัตรที่ 21122/16307 ของบริษัท โรงโม่หินศิลามิตรเจริญ จำกัด จำนวน 1 สถานี ได้แก่ บ้านเขาพระเอก (หลังที่อยู่ใกล้ที่สุดทางด้านทิศตะวันออก) ที่ผ่านมาจนถึงเดือนกรกฎาคม 2565 พบว่า ผลการตรวจวัดมีค่าอยู่ในเกณฑ์มาตรฐานตามประกาศกระทรวงทรัพยากรธรรมชาติและสิ่งแวดล้อม เรื่อง กำหนดมาตรฐานการควบคุมระดับเสียงและแรงสั่นสะเทือนจากการทำเหมืองหิน ตีพิมพ์ในราชกิจจานุเบกษา เล่ม 122 ตอนที่ 125 ง ลงวันที่ 29 ธันวาคม 2548 และมีบางช่วงเวลาผลการตรวจวัดมีค่าต่ำกว่าขีดความสามารถที่เครื่องตรวจวัดความสั่นสะเทือนจะตรวจวัดได้ คือมีค่าความถี่น้อยกว่า 1 เฮิรตซ์ ค่าความเร็วอนุภาคสูงสุดน้อยกว่า 0.130 มิลลิเมตรต่อวินาที และการขจัดน้อยกว่า 0 มิลลิเมตร ยกเว้นใน เดือนมกราคม 2563 เดือนกรกฎาคม 2564 และเดือนกรกฎาคม 2565 ที่ไม่มีการระเบิดน้ำเหมือง เนื่องจากใบอนุญาตการใช้วัตถุระเบิดหมดอายุ และปริมาณหินที่จะใช้ไม่เพียงพอต่อความต้องการของลูกค้า สรุปได้ดังตารางที่ 3-3

ตารางที่ 3-3 สรุปผลการตรวจวัดความสั่นสะเทือนขณะระเบิดหน้าเหมือง

สถานี	เดือน/ปี ที่ตรวจวัด	พารามิเตอร์	ความถี่ (เฮิรตซ์)	ความเร็ว อนุภาค (มม./วินาที)	ค่ามาตรฐาน ¹⁾	ระยะขจัด (มม.)	ค่ามาตรฐาน ¹⁾	แรงอัด อากาศ
St.1	มกราคม 2563	TRANSVERSE	ไม่มีการระเบิดหน้าเหมืองเนื่องจากหินที่จะใช้ในการโม่ยังมีเพียงพอ					
		VERTICAL						
		LONGITUDINAL						
	กรกฎาคม 2563	TRANSVERSE	9.0	0.536	12.7	0.025	0.23	13.03
		VERTICAL	7.0	0.331	12.7	0.008	0.29	
		LONGITUDINAL	13.0	0.922	16.3	0.015	0.20	
	มกราคม 2564	TRANSVERSE	N/A	<0.130	-	0.000	-	<0.500
		VERTICAL	N/A	<0.130	-	0.000	-	
		LONGITUDINAL	N/A	<0.130	-	0.000	-	
	กรกฎาคม 2564	TRANSVERSE	ไม่มีการระเบิดหน้าเหมือง เนื่องจากอยู่ระหว่างจัดซื้อวัตถุระเบิด					
		VERTICAL						
		LONGITUDINAL						
	มกราคม 2565	TRANSVERSE	N/A	<0.130	-	0.000	-	<0.500
		VERTICAL	N/A	<0.130	-	0.000	-	
		LONGITUDINAL	N/A	<0.130	-	0.000	-	
	กรกฎาคม 2565	TRANSVERSE	ไม่มีการระเบิดหน้าเหมืองเนื่องจากไม่มีกิจกรรมการทำเหมือง					
		VERTICAL						
		LONGITUDINAL						

หมายเหตุ : ¹⁾ ประกาศกระทรวงทรัพยากรธรรมชาติและสิ่งแวดล้อม เรื่อง กำหนดมาตรฐานควบคุมระดับเสียงและความสั่นสะเทือนจากการทำเหมือง
หิน ตีพิมพ์ในราชกิจจานุเบกษา เล่ม 122 ตอนที่ 125 ง ลงวันที่ 29 ธันวาคม 2548
N/A หมายถึง Frequency < 1 Hz, Velocity < 0.130 mm/sec และ Displacement < 0 mm
St.1 คือ บ้านเขาพระเอก (หลังที่ใกล้ที่สุดทางด้านทิศตะวันออก)

3.2.4 คุณภาพน้ำ

1) คุณภาพน้ำใต้ดิน

จากข้อมูลผลการวิเคราะห์คุณภาพน้ำในแหล่งน้ำใต้ดินที่อยู่ใกล้เคียงพื้นที่โครงการเหมืองแร่หินอุตสาหกรรมชนิดหินปูน เพื่ออุตสาหกรรมก่อสร้าง ประทานบัตรที่ 21122/16307 ของบริษัท โรงโมหินศิลามิตรเจริญ จำกัด จำนวน 2 สถานี ได้แก่ บ่อบาดาลวัดเขาพระเอก และบ่อบาดาล บ้านหนองรีน ที่ผ่านมาจนถึงเดือนกรกฎาคม 2565 พบว่า ผลการวิเคราะห์คุณภาพน้ำส่วนใหญ่มีค่าอยู่ในเกณฑ์กำหนดที่เหมาะสม ตามประกาศกระทรวงทรัพยากรธรรมชาติและสิ่งแวดล้อม เรื่อง กำหนดหลักเกณฑ์และมาตรการในทางวิชาการสำหรับการป้องกันด้านสาธารณสุขและการป้องกันในเรื่องสิ่งแวดล้อมเป็นพิษ พ.ศ. 2551 ตีพิมพ์ในราชกิจจานุเบกษา เล่ม 125 ตอนพิเศษ 85 ง ลงวันที่ 21 พฤษภาคม 2551 และมีบางพารามิเตอร์ที่มีผลการวิเคราะห์มีค่าไม่อยู่ในเกณฑ์กำหนดที่เหมาะสม แต่อยู่ในเกณฑ์อนุโลมสูงสุด ทั้งนี้ อาจเป็นผลมาจากลักษณะภูมิประเทศบริเวณพื้นที่ดังกล่าวเป็นแหล่งแร่หินปูน ซึ่งมีองค์ประกอบทางเคมี คือ CaCO_3 โดยมี CaO เป็นองค์ประกอบ ร้อยละ 56 และ CO_2 ร้อยละ 44 ดังนั้น เมื่อเกิดการละลายจึงทำให้น้ำมีความกระด้าง และค่าความเป็นกรด-ด่างไม่อยู่ในเกณฑ์กำหนดที่เหมาะสมสรุปผลการวิเคราะห์ดังตารางที่ 3-4 และรูปที่ 3-5 อย่างไรก็ตามทางโครงการได้มีการติดตามและเฝ้าระวังคุณภาพน้ำในแหล่งน้ำใต้ดินอย่างเคร่งครัด พร้อมทั้งแจ้งผลการติดตามตรวจสอบคุณภาพน้ำให้ราษฎรที่ใช้น้ำในบ่อบาดาลดังกล่าวได้รับทราบอย่างต่อเนื่อง และจากการสอบถามราษฎรในชุมชนบ้านเขาพระเอก และชุมชนบ้านหนองรีน พบว่า มีการใช้น้ำในบ่อบาดาลเพื่อการอุปโภคและเกษตรกรรมเท่านั้น

2) คุณภาพน้ำผิวดิน

จากข้อมูลผลการตรวจวิเคราะห์คุณภาพน้ำผิวดินบริเวณบ่อรับน้ำ (Sump) ของโครงการเหมืองแร่หินอุตสาหกรรมชนิดหินปูน เพื่ออุตสาหกรรมก่อสร้าง ประทานบัตรที่ 21122/16307 ของบริษัท โรงโมหินศิลามิตรเจริญ จำกัด พบว่า ที่ผ่านมาจนถึงเดือนกรกฎาคม 2565 ไม่สามารถเก็บตัวอย่างน้ำบริเวณบ่อรับน้ำ (Sump) ของโครงการมาทำการวิเคราะห์ได้ เนื่องจากการดำเนินการทำเหมืองปัจจุบันยังไม่สามารถขุดบ่อรับน้ำได้ ทางโครงการจึงใช้พื้นที่ต่ำสุดของการทำเหมืองในแต่ละช่วงเป็นพื้นที่รองรับน้ำไหลบ่าหน้าเหมือง ซึ่งจะมีน้ำขังในช่วงที่มีฝนตกหนักเท่านั้น แสดงรายละเอียดดังตารางที่ 3-5

ตารางที่ 3-4 สรุปผลการตรวจวิเคราะห์คุณภาพน้ำใต้ดิน

สถานี	วัน/เดือน/ปี	ผลการตรวจวัด									
		pH	TSS	TDS	Total Hardness	Turbidity	Sulfate	Total Iron	Arsenic	Cadmium	Lead
		-	mg/l	mg/l	mg/l as CaCO ₃	NTU	mg/l	mg/l	mg/l	mg/l	mg/l
บ่อบาดาล วัดเขาพระเอก	มกราคม 2563	7.70	<5.0	342	196	5.0	1.2	0.10	<0.01	<0.01	<0.01
	กรกฎาคม 2563	7.73	<5.0	446	336	<1.0	45.6	0.02	<0.01	<0.002	<0.01
	มกราคม 2564	7.70	<5.0	284	179	<1.0	8.2	<0.01	<0.01	<0.002	<0.01
	กรกฎาคม 2564	7.47	<5.0	250	192	3.2	13.6	<0.01	<0.01	<0.002	<0.01
	มกราคม 2565	7.46	<5.0	207	157	<1.0	2.8	0.01	<0.01	<0.002	<0.01
	กรกฎาคม 2565	7.4	<5.0	206	190	1.7	5.7	0.04	<0.01	<0.002	<0.01
บ่อบาดาล บ้านหนองรีน	มกราคม 2563	6.89	<5.0	385	347	<1.0	7.0	0.87	<0.01	<0.002	<0.01
	กรกฎาคม 2563	7.62	5.6	296	190	1.2	<1.0	0.01	<0.01	<0.002	<0.01
	มกราคม 2564	7.62	<5.0	498	354	<1.0	58.0	0.01	<0.01	<0.002	<0.01
	กรกฎาคม 2564	6.57	<5.0	600	348	2.6	132.8	0.11	<0.01	<0.002	<0.01
	มกราคม 2565	6.88	<5.0	508	302	4.1	68.2	0.29	<0.01	<0.002	<0.01
	กรกฎาคม 2565	6.6	<5.0	159	130	<1.0	24.6	0.25	<0.01	<0.002	<0.01
เกณฑ์กำหนดที่เหมาะสม		7.0-8.5	-	ไม่เกิน 600	ไม่เกิน 300	5	ไม่เกิน 200	ไม่เกิน 0.5	ต้องไม่มีเลย	ต้องไม่มีเลย	ต้องไม่มีเลย
เกณฑ์อนุโลมสูงสุด		6.5-9.2		1,200	500	20	250	1.0	0.05	0.01	0.05

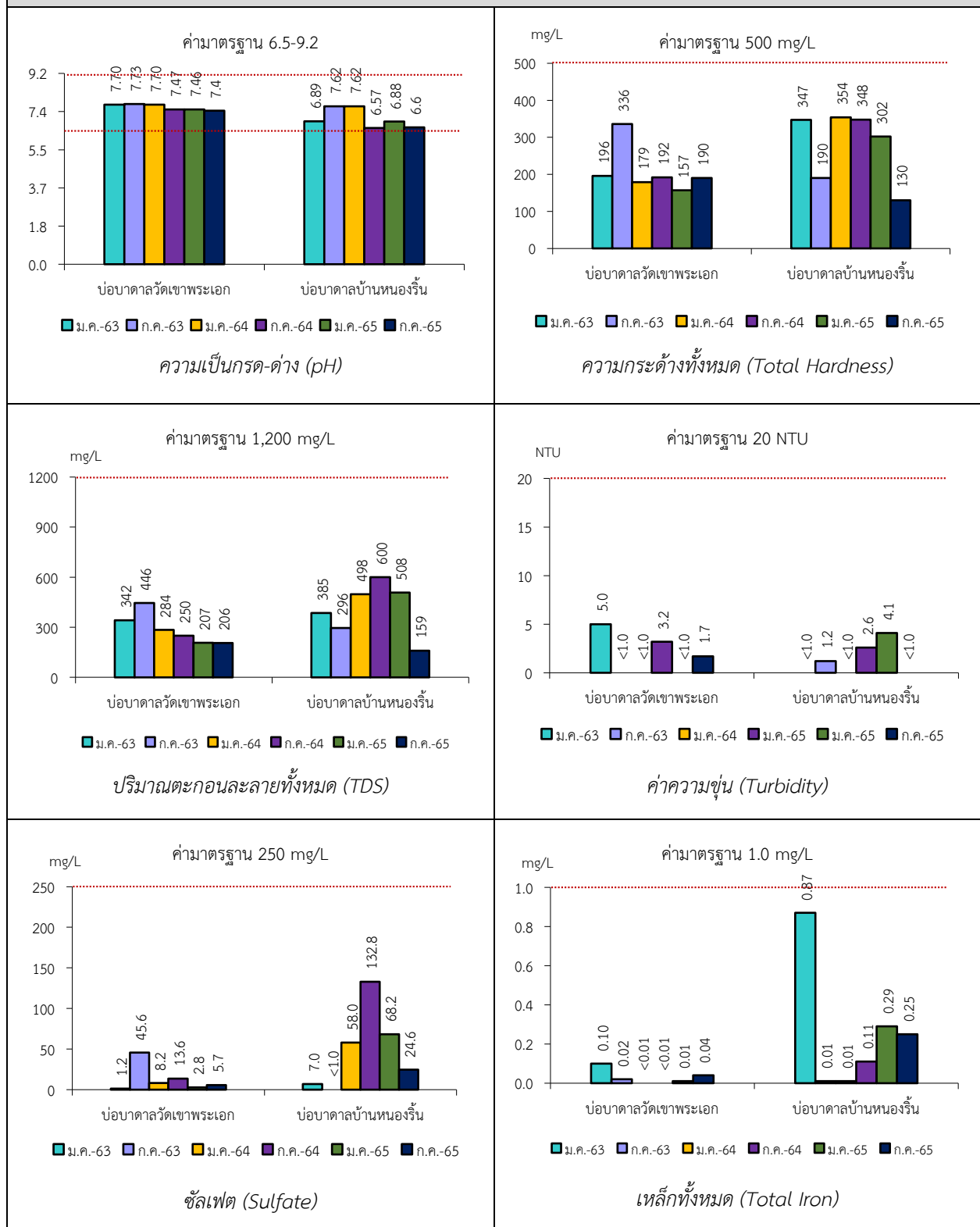
หมายเหตุ : ¹⁾ ประกาศกระทรวงทรัพยากรธรรมชาติและสิ่งแวดล้อม เรื่อง กำหนดหลักเกณฑ์และมาตรการในทางวิชาการสำหรับการป้องกันด้านสาธารณสุขและการป้องกันในเรื่องสิ่งแวดล้อมเป็นพิษ พ.ศ. 2551 ตีพิมพ์ในราชกิจจานุเบกษา เล่ม 125 ตอนพิเศษ 85 ง ลงวันที่ 21 พฤษภาคม 2551

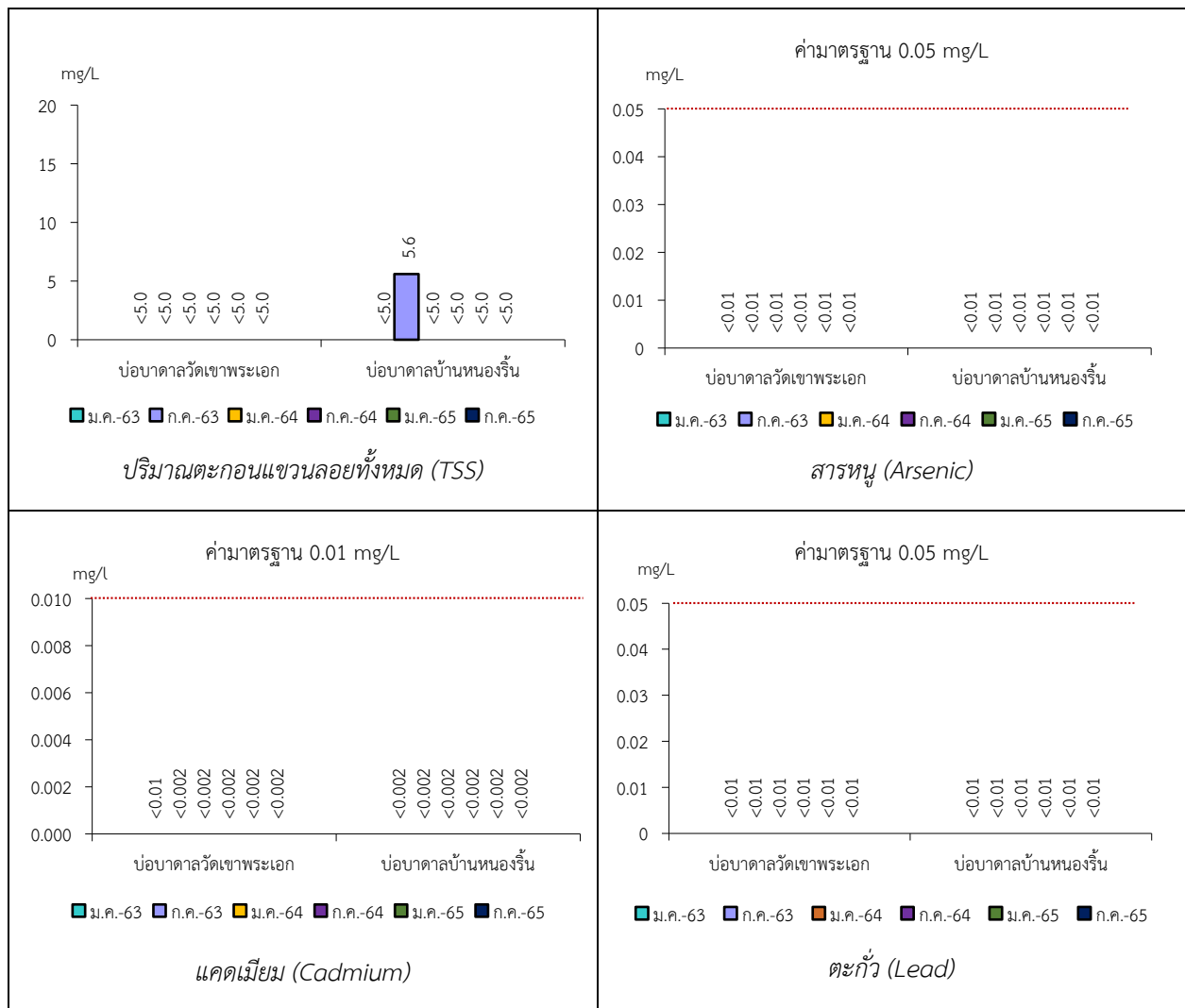
ตารางที่ 3-5 สรุปผลการตรวจวิเคราะห์คุณภาพน้ำผิวดิน

สถานี	วัน/เดือน/ปี	ผลการตรวจวัด									
		pH	TSS	TDS	Total Hardness	Turbidity	Sulfate	Total Iron	Arsenic	Cadmium	Lead
		-	mg/l	mg/l	mg/l as CaCO ₃	NTU	mg/l	mg/l	mg/l	mg/l	mg/l
บ่อรับน้ำ (Sump) ของโครงการ	มกราคม 2563	น้ำแห้งไม่สามารถเก็บตัวอย่างน้ำได้									
	กรกฎาคม 2563	น้ำแห้งไม่สามารถเก็บตัวอย่างน้ำได้									
	มกราคม 2564	น้ำแห้งไม่สามารถเก็บตัวอย่างน้ำได้									
	กรกฎาคม 2564	น้ำแห้งไม่สามารถเก็บตัวอย่างน้ำได้									
	มกราคม 2565	น้ำแห้งไม่สามารถเก็บตัวอย่างน้ำได้									
	กรกฎาคม 2565	น้ำแห้งไม่สามารถเก็บตัวอย่างน้ำได้									
ค่ามาตรฐานเกณฑ์สูงสุด ¹⁾		5.0-9.0	-	-	-	-	-	-	ไม่เกิน 0.01	ไม่เกิน 0.05	ไม่เกิน 0.05

หมายเหตุ : ¹⁾ ประกาศคณะกรรมการสิ่งแวดล้อมแห่งชาติ ฉบับที่ 8 (พ.ศ. 2537) ออกตามความในพระราชบัญญัติส่งเสริม และรักษาคุณภาพสิ่งแวดล้อมแห่งชาติ พ.ศ. 2535 เรื่อง กำหนดมาตรฐานคุณภาพน้ำในแหล่งน้ำผิวดิน ตีพิมพ์ในราชกิจจานุเบกษา เล่ม 111 ตอนที่ 16 ง ลงวันที่ 24 กุมภาพันธ์ 2537 (ประเภทที่ 3)

รูปที่ 3-5 กราฟแสดงผลการวิเคราะห์คุณภาพน้ำใต้ดินเปรียบเทียบกับค่ามาตรฐาน





3.3 ประเด็นเพิ่มเติม

ตามที่ สำนักงานนโยบายและแผนทรัพยากรธรรมชาติและสิ่งแวดล้อม ได้มีหนังสือที่ ทส 1007.5/15241 ลงวันที่ 7 กันยายน 2565 (เอกสารแนบ 14) แจ้งผลการพิจารณารายงานผลการปฏิบัติตามมาตรการป้องกันและแก้ไขผลกระทบสิ่งแวดล้อม และมาตรการติดตามตรวจสอบคุณภาพสิ่งแวดล้อม โครงการเหมืองแร่หินอุตสาหกรรมชนิดหินปูน เพื่ออุตสาหกรรมก่อสร้าง ประทานบัตรที่ 21122/16307 ของบริษัท โรงโม่หินศิลามิตรเจริญ จำกัด โดยสำนักงานนโยบายและแผนทรัพยากรธรรมชาติและสิ่งแวดล้อมได้พิจารณารายงานดังกล่าวแล้วเห็นว่า โครงการได้ปฏิบัติตามมาตรการป้องกันและแก้ไขผลกระทบสิ่งแวดล้อม มาตรการติดตามตรวจสอบผลกระทบสิ่งแวดล้อม และผลการตรวจวัดตามมาตรการติดตามตรวจสอบผลกระทบสิ่งแวดล้อมเป็นไปตามที่กำหนดไว้ในรายงานการประเมินผลกระทบสิ่งแวดล้อม โดยมีข้อเสนอแนะดังนี้

1. ในการนำเสนอรายงานฯ ในครั้งถัดไปให้โครงการเพิ่มเติมเอกสาร/ภาพถ่ายเพื่อประกอบการพิจารณา ดังนี้
 - 1.1 รูปถ่ายแสดงรายละเอียดที่เกี่ยวกับรถบรรทุกแร่ของโครงการติดไว้กับตัวรถในตำแหน่งที่สามารถมองเห็นชัดเจน
 - 1.2 การจัดให้มีปัจจัยในการปฐมพยาบาลและมียารักษาสำหรับผู้ป่วยส่งโรงพยาบาล รวมทั้งจัดหาผ้าปิด น้ำใช้ที่ถูกสุขลักษณะให้เพียงพอแก่คนงาน
 - 1.3 การเผยแพร่ข้อมูลผลการติดตามตรวจสอบผลกระทบสิ่งแวดล้อม พร้อมติดตั้งป้ายแสดงผลการตรวจวัดไว้ในบริเวณที่กำหนด

ชี้แจง ทางโครงการได้ดำเนินการตามข้อเสนอแนะข้างต้นอย่างครบถ้วนเรียบร้อยแล้ว โดยได้เสนอไว้ในบทที่ 2 และเอกสารแนบ 3

2. ขอให้พิจารณาการวางแผนการทำเหมืองร่วมกันในภาพรวม เพื่อให้เกิดการใช้ทรัพยากรแร่สูงสุด ความปลอดภัยในการทำเหมือง การควบคุมผลกระทบสิ่งแวดล้อม และการวางแผนการใช้ประโยชน์พื้นที่เมื่อสิ้นสุดการทำเหมืองแล้ว

ชี้แจง ทางโครงการได้พิจารณาการวางแผนการทำเหมืองร่วมกันในภาพรวมของกลุ่มเหมืองเขาอ่างหิน แต่เนื่องจากในกลุ่มเหมืองมีผู้ถือประทานบัตรหลายรายจึงต้องใช้ระยะเวลาในการดำเนินการ อย่างไรก็ตาม เมื่อได้ข้อสรุปร่วมกันแล้วทางโครงการจะเร่งดำเนินการตามขั้นตอนต่อไป

3.4 ข้อเสนอแนะ

จากผลการปฏิบัติตามมาตรการป้องกันและแก้ไขผลกระทบสิ่งแวดล้อม และมาตรการติดตามตรวจสอบคุณภาพสิ่งแวดล้อม พบว่า โครงการได้นำมาตรการตามเงื่อนไขแนบท้ายประทานบัตรมายึดถือปฏิบัติตามอย่างเคร่งครัด อย่างไรก็ตาม ข้อเสนอแนะให้โครงการปฏิบัติตามมาตรการในเรื่องต่อไปนี้อย่างสม่ำเสมอ

1. คัดพรวนน้ำเส้นทางขนส่งแร่จากพื้นที่ทำเหมืองถึงโรงโม่หินอย่างสม่ำเสมอ จะช่วยลดปริมาณฝุ่นละอองไม่ให้ฟุ้งกระจายออกสู่ภายนอก
2. ทำความสะอาดบริเวณอาคารโรงโม่หิน โดยทำการเก็บกวาดฝุ่นหินที่ตกค้างตามบริเวณต่างๆ ของตัวอาคารอย่างสม่ำเสมอ
3. เฝ้าระวังคุณภาพน้ำใต้ดินอย่างต่อเนื่อง